


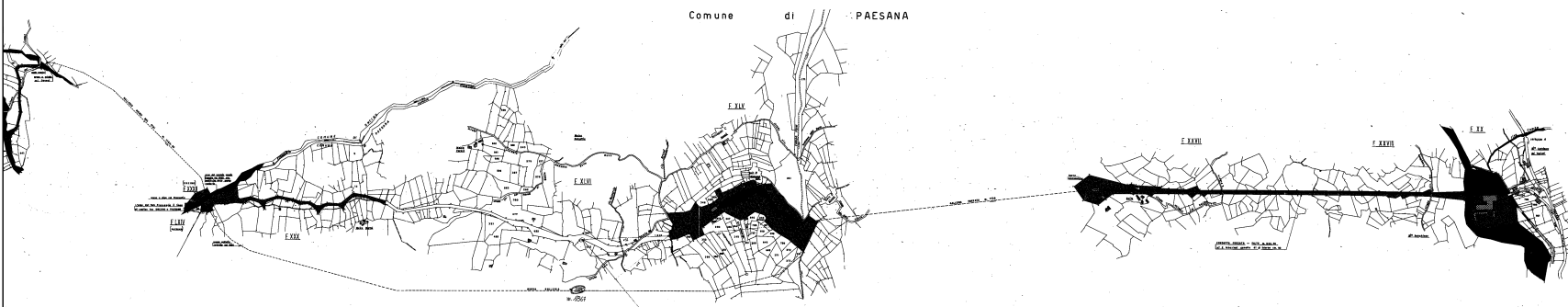
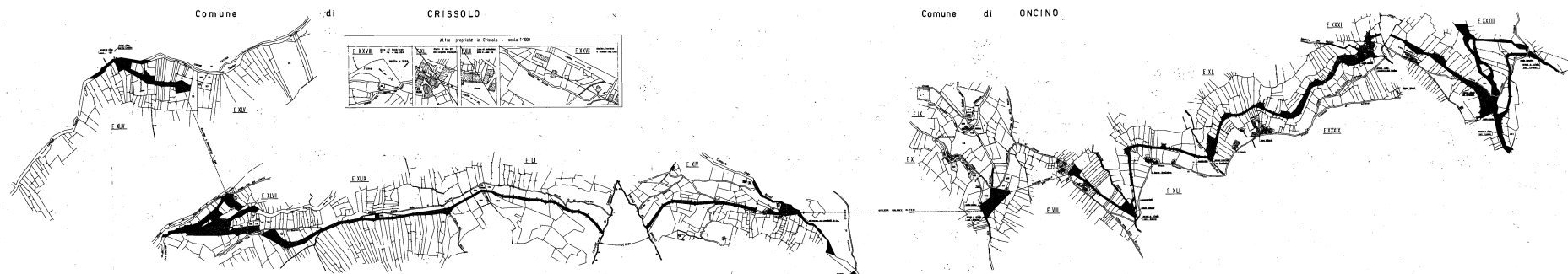
1:2.5. CARTA 1:2.500

Planimetria Mappale
delle proprietà immobiliari nei comuni di:
CRISSOLO - ONCINO - PAESANA - OSTANA

Profilo Planimetrico
del Canale che utilizza le acque del bacno
detto Po per l'alimentazione della centrale
di CALCINERE.

1:2.500 (1:2.500 scala, scala non è costante)
1:2.500 (1:2.500 scala, scala non è costante)
1:2.500 (1:2.500 scala, scala non è costante)

LEGENDA
Bacini di proprietà privati in gestione
Fiduciarie di proprietà (costruzione) privati in gestione
Acque (Canali, Fiumi, Lago)



N.B. Scale di stampa non conforme a quelle indicate su disegno storico



IMPIANTO IDROELETTRICO
DI CALCINERE

RAPPORTO DI FINE CONCESSIONE

STATO DI CONSISTENZA

Canale adduttore - planimetria e profilo

1	2	3	4	5	6	7	8	9	10	11	12	13	14	15	16	17	18	19	20	21	22	23	24	25	26	27	28	29	30	31	32	33	34	35	36	37	38	39	40	41	42	43	44	45	46	47	48	49	50	51	52	53	54	55	56	57	58	59	60	61	62	63	64	65	66	67	68	69	70	71	72	73	74	75	76	77	78	79	80	81	82	83	84	85	86	87	88	89	90	91	92	93	94	95	96	97	98	99	100
---	---	---	---	---	---	---	---	---	----	----	----	----	----	----	----	----	----	----	----	----	----	----	----	----	----	----	----	----	----	----	----	----	----	----	----	----	----	----	----	----	----	----	----	----	----	----	----	----	----	----	----	----	----	----	----	----	----	----	----	----	----	----	----	----	----	----	----	----	----	----	----	----	----	----	----	----	----	----	----	----	----	----	----	----	----	----	----	----	----	----	----	----	----	----	----	----	----	----	-----

Hydrodata SpA
Via Roma, 10
10121 Torino, Italia
Tel. 011/511111
Fax 011/511111
www.hydrodata.it